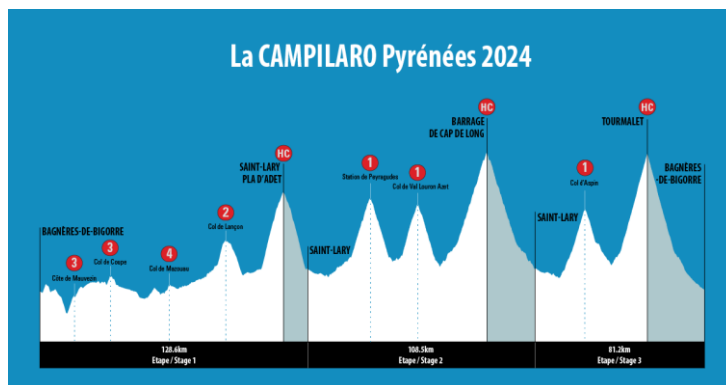




ROADBOOK

La CAMPILARO Pyrénées 2024



Accueil des participants – Jeudi 18 juillet 2024

Lieu : **Chez Octave - Tourmalet 1910**

Adresse : 1, rue Émilien Frossard
65200 Bagnères-de-Bigorre

Programme :

- **14h – 18h : Accueil des participant(e)s :**
 - Retrait des dossards, des packs hébergement et des options (massages / cryothérapie / repas accompagnants).
 - Photocall
 - Assistance mécanique
 - Massages (option)

- **18h30 : Briefing obligatoire au Carré Py' Event**
 - Mot d'accueil des partenaires
 - Présentation du dispositif d'encadrement (sécurité/médical)
 - Présentation du tracé 2024.
 - Adresse du Carré Py' Event : 1, rue Émilien Frossard à Bagnères-de-Bigorre

- **19h30 Pasta Party** au Carré Py' Event

Pour assurer une prestation dans les meilleures conditions 2 services seront organisés :

19h30 - Dossards 1 à 120
20h15 - Dossards 121 à 225

Etape 1 – Vendredi 19 juillet 2024

Bagnères-de-Bigorre / Saint-Lary-Soulan Pla d'Adet (1669m) 113 km et 2470 m D+

✓ **Départ : Bagnères-de-Bigorre**

Lieu : Place Charles Danda (devant chez Octave)
65200 Bagnères-de-Bigorre

Horaire :

- **08h00 – 8h45** : Accueil des coureurs / Dépôt des bagages (option)
- **8h45** : Appel des coureurs
- **9h00** : Départ

✓ **Arrivée : Saint-Lary-Soulan Pla d'Adet**

✓ **Catering, massages, cryothérapie et assistance mécanique : Saint-Lary**

Lieu : Salle des Sports
Place du Téléphérique à Saint Lary Soulan

**L'équipe d'organisation restera disponible sur le site de la Salle des Sports
jusqu'à 18h30.**

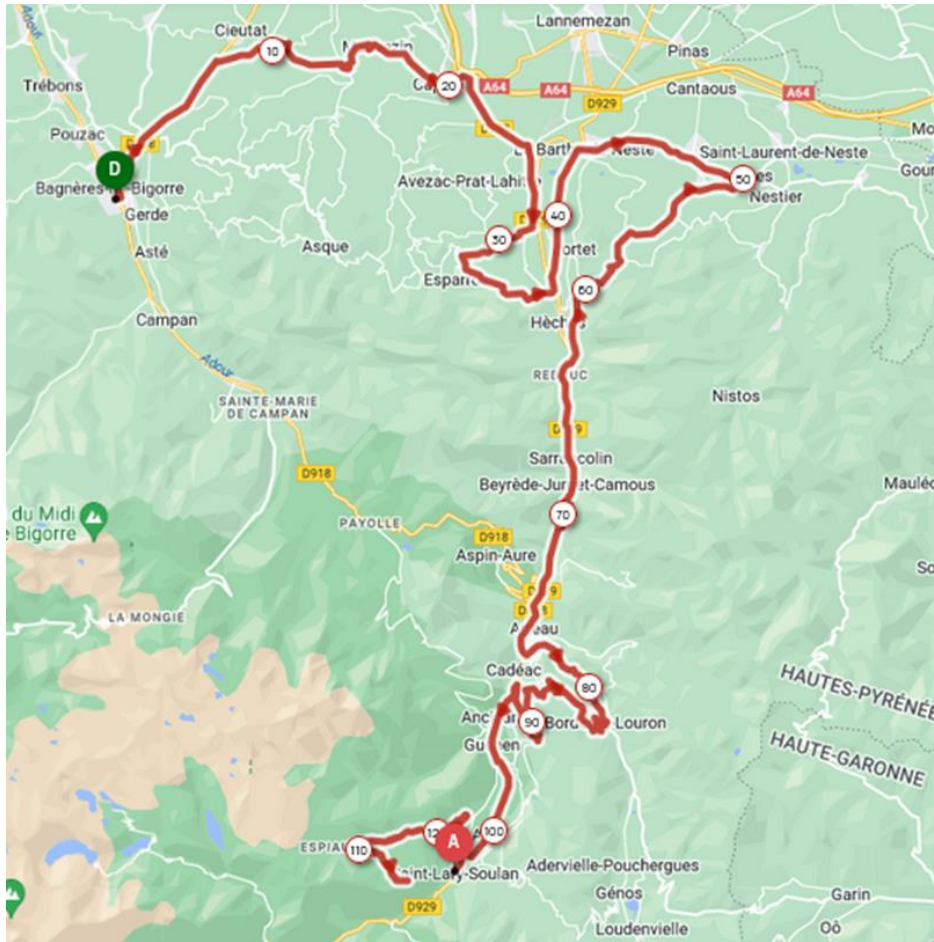
Retrouver les résultats sur www.campilaro.com à partir de 19h00

Etape 1 – Itinéraire / Horaire / Carte

Etape 1 - Vendredi 19 juillet / Bagnères de Bigorre - Saint-Lary-Soulan Pla d'Adet (113kms)					
Distance		Itinéraire		Horaires de passage	
Kms parcourus	N° de Route	Villes / Lieux	Parcours	20 km/h	32 km/h
			09:00:00		
0	Départ	Bagnères de Bigorre	Place Charles Dancla		
4	D938	Mérilheu	Continuer sur D938	09:12:00	09:07:30
7	D938	Cieutat	Début portion chronométrée	09:21:00	09:13:07
16,5	D938	Mauvezin	Continuer sur D938	09:49:30	09:30:56
20	D938	Capvern	Continuer sur D938	10:00:00	09:37:30
32	D17/D26	Castet d'Esparos	Prendre à gauche D26	10:36:00	10:00:00
37	D26/D929	Lortet	Prendre D929	10:51:00	10:09:22
38	D929	Izaux	Continuer sur D929	10:54:00	10:11:15
43	D929/D938	La Barthe de Neste	Prendre à droite D938	11:09:00	10:20:37
45	D938	Escala	Continuer sur D938	11:15:00	10:24:22
47	D938	Tuzaguet	Continuer sur D938	11:21:00	10:28:08
50	D26	Anères	Prendre à droite D26	11:30:00	10:33:45
57	D26	Saint-Arroman	Continuer sur D26	11:51:00	10:46:52
58,8	D26	Col de Mazouau	Continuer sur D26	11:56:24	10:50:15
63,5	D26/D929	Hèches	Prendre à gauche D929	12:10:30	10:59:04
67	D929	Sarrancolin	Continuer sur D929	12:21:00	11:05:37
76	D929/D618	Arreau	Prendre à droite D618	12:48:00	11:22:30
79	D618	Cazaux-Debat	Continuer D618	12:57:00	11:28:07
81	D618/D25	Bordères-Louron	Prendre à droite D25	13:03:00	11:31:52
86,5	D25/D115	Cote de Lançon	Continuer sur D25	13:19:30	11:42:11
91	D25/D115	Gouaux	Prendre à droite D115	13:33:00	11:50:37
93,5	D115/D929	Grezian	Prendre à gauche D929	13:40:30	11:55:19
95	D929	Ancizan	Continuer sur D929	13:45:00	11:58:08
96	D929	Guchen	Continuer sur D929	13:48:00	12:00:00
98	D929	Guchan	Continuer sur D929	13:54:00	12:03:45
100	D929	Bourisp	Continuer sur D929	14:00:00	12:07:30
102	D929/D123	Saint-Lary	Prendre à droite D123	14:06:00	12:11:15
109,5	D123	Espiaube	Continuer sur D123	14:28:30	12:25:19
113	Arrivée	Pla d'Adet	Fin Portion chronométrée	14:39:00	12:31:52

	Portion chronométrée
	Portion non chronométrée

Carte:



Retour vers Saint-lary-Soulan / Salle des Sports : + 13 km (suivre fléchage orange)

Profil :



Etape 2 – Samedi 20 juillet 2024

Saint-Lary Soulan/ Barrage de Cap de Long (2160m) 85,5 km et 3050 m D+

✓ **Départ : Saint-Lary-Soulan**

Lieu : Devant l'Office du Tourisme
37 Rue Vincent Mir
65170 Saint Lary Soulan

Horaire :

- **08h15 – 8h45** : Accueil des coureurs
- **8h45** : Départ

✓ **Arrivée : Barrage Cap de Long**

✓ **Catering, massages, cryothérapie, assistance mécanique : Saint-Lary**

Lieu : Salle des Sports
Place du Téléphérique à Saint Lary Soulan

**L'équipe d'organisation restera disponible sur le site du Catering
jusqu'à 18h30.**

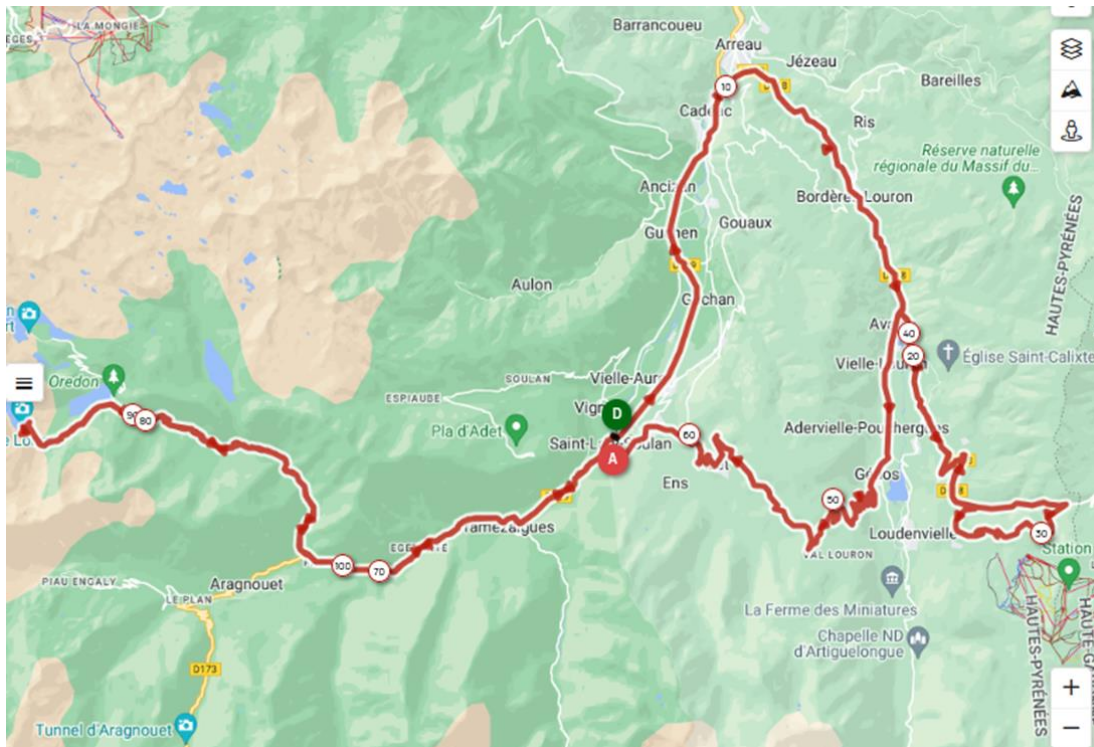
Retrouver les résultats sur www.campilaro.com à partir de 19h00

Etape 2 – Itinéraire / Horaire / Carte

Etape 2 - Samedi 20 juillet / Saint-Lary-Soulan - Barrage de Cap de Long (85,5 kms)						
Distance		Itinéraire			Horaires de passage	
Kms parcourus	N° de Route	Villes / Lieux	Parcours	20 km/h	30 km/h	
				08:45:00		
0		Saint-Lary Soulan	Départ : Rue Vincent Mir devant l'Office de Tourisme (D929)			
2	D929	Bourisp	Continuer sur D929	08:52:04	08:49:00	
4	D929	Guchan	Continuer sur D929	08:59:07	08:53:00	
6	D929	Guchen	Continuer sur D929	09:06:11	08:57:00	
7	D929	Ancizan	Continuer sur D929	09:09:42	08:59:00	
10	D19/D929/D618	Arreau	Début Portion 1 chronométrée	09:20:18	09:05:00	
13	D618	Cazaux-Debat	Continuer sur la D618	09:30:53	09:11:00	
15	D618	Bordères-Louron	Continuer sur la D618	09:37:56	09:15:00	
18,7	D618	Avajan	Continuer sur la D618	09:51:00	09:22:24	
22	D618	Estarvielle	Continuer sur la D618	10:02:39	09:29:00	
30	D117	Germ	Station de Peyragudes	10:30:53	09:45:00	
41,5	D618/D25	Avajan	Prendre à gauche D25	11:11:28	10:08:00	
42,5		Vielle-Louron	Continuer sur la D25	11:15:00	10:10:00	
45	D25/D225	Génos	Prendre à droite D225	11:23:49	10:15:00	
52,5	D225	Sommet Col d'Azet	Fin Portion 1 chronométrée	11:50:18	10:30:00	
58	D225	Azet (village)	Continuer sur la D225	12:09:42	10:41:00	
60	D225/D25	Estensan	Prendre à gauche D25	12:16:46	10:45:00	
61,5	D25	Sailhan	Continuer sur la D25	12:22:04	10:48:00	
63,2	D25 puis D929	Saint-Lary	Début Portion 2 chronométrée	12:28:04	10:51:24	
66	D929	Tramezaigues	Continuer sur la D929	12:37:56	10:57:00	
72	D929	Aragouet	Continuer sur la D929	12:59:07	11:09:00	
85,5	Arrivée	Barrage de Cap de Long	Fin Portion 2 chronométrée	13:46:46	11:36:00	

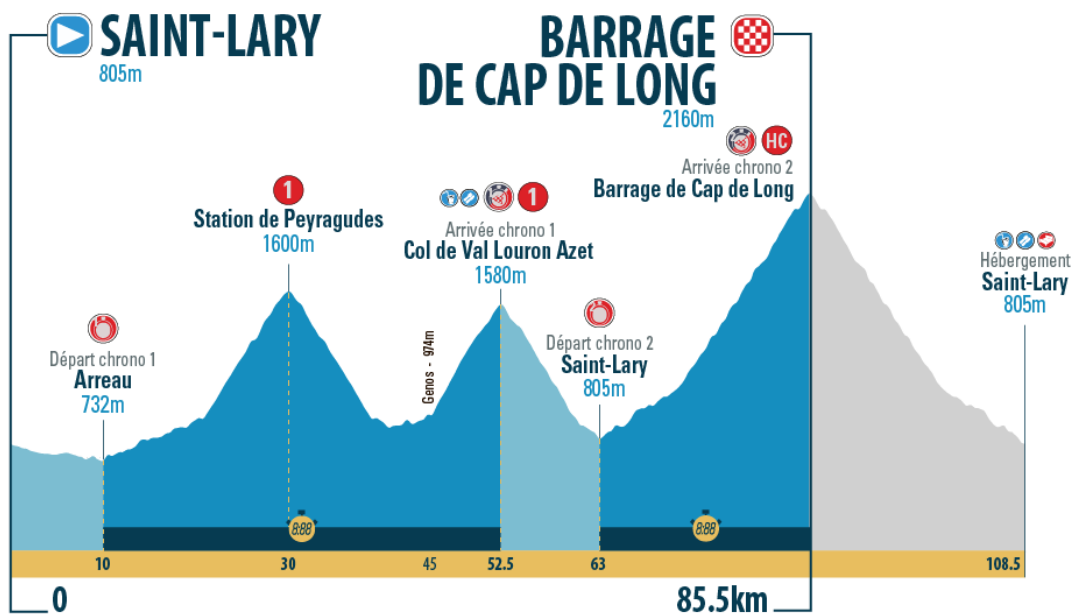
	Portion chronométrée
	Portion non chronométrée

Carte:



Retour vers Saint-Lary-Soulan/ Salle des Sports : + 23 km (suivre fléchage orange)

Profil :



Etape 3 – Dimanche 21 juillet 2024

Saint-Lary Soulan/ Col du Tourmalet (2115m) 54 km et 2109 m D+

✓ **Départ : Saint-Lary-Soulan**

Lieu : Devant l'Office du Tourisme
37 Rue Vincent Mir
65170 Saint Lary Soulan

Horaire :

- **08h00 – 8h30** : Accueil des coureurs / Dépôt des bagages (option)
- **8h45** : Départ

✓ **Arrivée : Sommet du Col du Tourmalet**

✓ **Catering, massages, cryothérapie : Bagnères-de-Bigorre**

Lieu : Carré Py' Event

Possibilité de se doucher entre 13h30 et 16h00 dans les vestiaires du stade municipal de Bagnères-de-Bigorre

✓ **Remise des récompenses :**

Lieu : Carré Py' Event
Horaire : 15h30

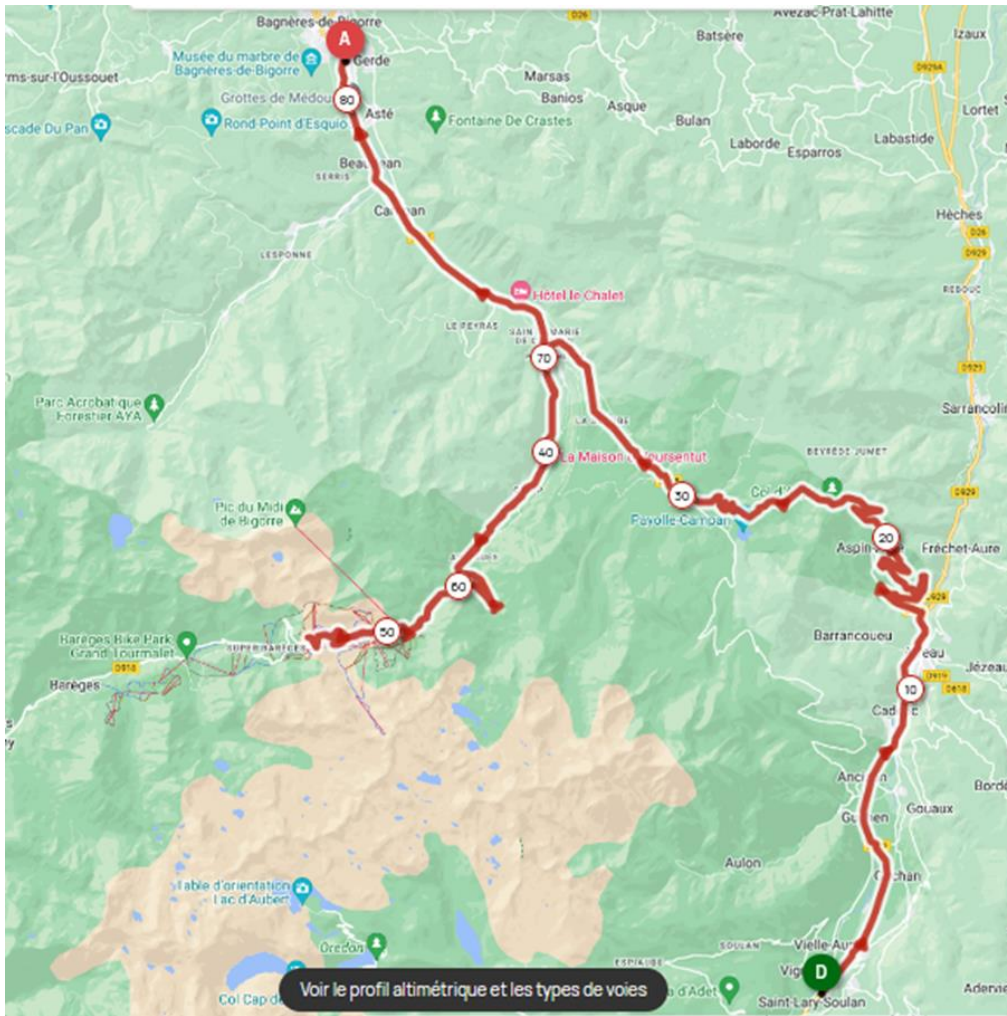
Retrouver tous les résultats et les photos sur www.campilaro.com

Etape 3 – Itinéraire / Horaire / Carte

Etape 3 - Dimanche 21 juillet / Saint-Lary - Col du Tourmalet (53,7 kms)					
Distance	Itinéraire			Horaires de passage	
Kms parcourus	Route	Villes / Lieux	Parcours	30 km/h	17 km/h
0	Départ	Saint-Lary Soulan	Départ : Rue Vincent Mir devant l'Office de Tourisme (D929)		
2	D929	Bourisp	Continuer sur D929	08:49:00	08:52:04
4	D929	Guchan	Continuer sur D929	08:53:00	08:59:07
6	D929	Guchen	Continuer sur D929	08:57:00	09:06:11
7	D929	Ancizan	Continuer sur D929	08:59:00	09:09:42
11,7	D19/D929/D618	Arreau	Début Portion chronométrée	09:08:24	09:26:18
23,8	D918	Sommet Col d'Aspin	Continuer sur D918	09:32:36	10:09:00
30	D918	Payolle	Continuer sur D918	09:45:00	10:30:53
36,8	D918	Saint-Marie de Campan	Continuer sur D918	09:58:36	10:54:53
39	D918	Pas de la Barane	Continuer sur D918	10:03:00	11:02:39
41,5	D918	Gripp	Continuer sur D918	10:08:00	11:11:28
44	D918	Artigues-Campan	Continuer sur D918	10:13:00	11:20:18
49,5	D918	La Mongie		10:24:00	11:39:42
53,7	Arrivée	Col du Tourmalet	Fin Portion chronométrée	10:32:24	11:54:32

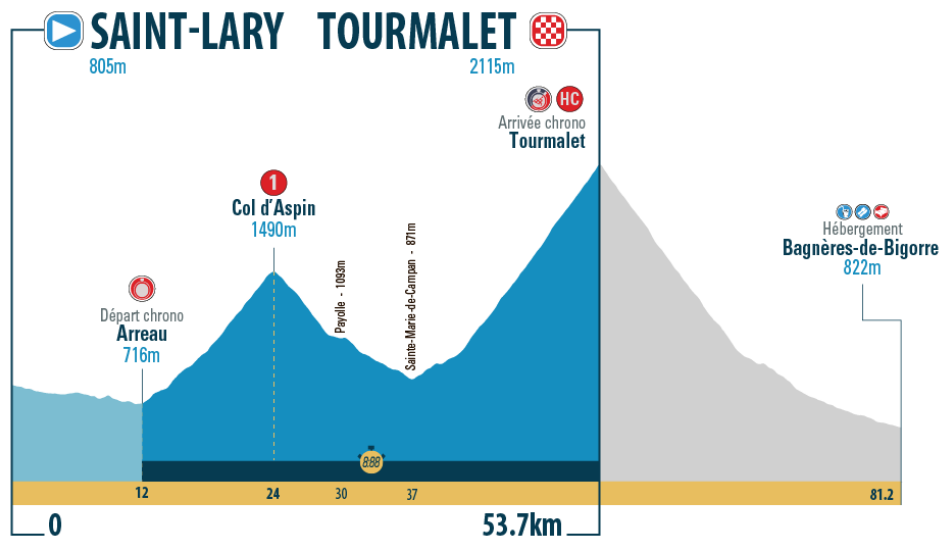
	Portion chronométrée
	Portion non chronométrée

Carte:



Retour vers Bagnères-de-Bigorre/ Carré Py' Event : + 30 km (suivre fléchage orange)

Profil :



Association TEAM CAMPILARO

Club F.F.C. membre Comité Occitanie

12, avenue Frédéric Estèbe

31200 Toulouse

Mél: contact@campilaro.com / Tél : 06.31.16.44.74.

Les PARTENAIRES OFFICIELS de La CAMPILARO Pyrénées 2024 :



Les VILLES HOTES de La CAMPILARO Pyrénées 2024 :



La CAMPILARO PYRENEES – UNE EPREUVE DU TROPHEE OCCITANIE :

